

Actualités Natura 2000

Bassin de l'Andainette

Mars 2012

Chantal JOURDAN, maire de Champsecret, vient d'être élue le 9 février 2012, présidente du comité de pilotage du site Natura 2000 du Bassin de l'Andainette. Le Parc naturel régional Normandie-Maine qui assure l'animation de ce site depuis décembre 2002 dresse aujourd'hui un premier bilan. Cette lettre d'actualité présente les 10 années de campagne d'animation auprès des acteurs locaux (agriculteurs, forestiers, ...), de travaux et d'inventaires.

Un contrat de restauration entretien de l'Andainette

Un programme de restauration de l'Andainette a été conduit entre 2006 et 2008 avec le soutien financier de l'Agence de l'Eau Loire-Bretagne, du département de l'Orne, de l'Etat et de l'Europe. Pour réaliser l'ensemble de ces travaux, des conventions ont été signées avec 14 exploitants et 25 propriétaires.



8 500 mètres linéaires de végétations rivulaires ont été entretenus permettant de :

- maintenir la ripisylve pour le rôle de filtre et de rétention des pollutions.
- maintenir une alternance d'ombre et de lumière favorable à la vie aquatique.
- stabiliser les berges et diversifier les habitats naturels.

8 500 mètres linéaires de clôture ont été installés pour :

- éviter le surpiétinement des berges par les bovins qui entraîne un certain nombre de dégradations surtout sur les secteurs de prairies humides (érosion des berges, départs de matières fines responsables du colmatage des frayères à truite, contaminations fécales pouvant entraîner des problèmes sanitaires pour les troupeaux,...)

47 abreuvoirs installés pour

- limiter la dégradation des berges et permettre l'abreuvement du bétail.

6 passerelles et 4 passages busés aménagés par l'ONF pour

- permettre le franchissement du bétail ou des engins en limitant l'impact sur le lit mineur du cours d'eau.

41 % de la surface agricole contractualisée entre 2007 et 2011

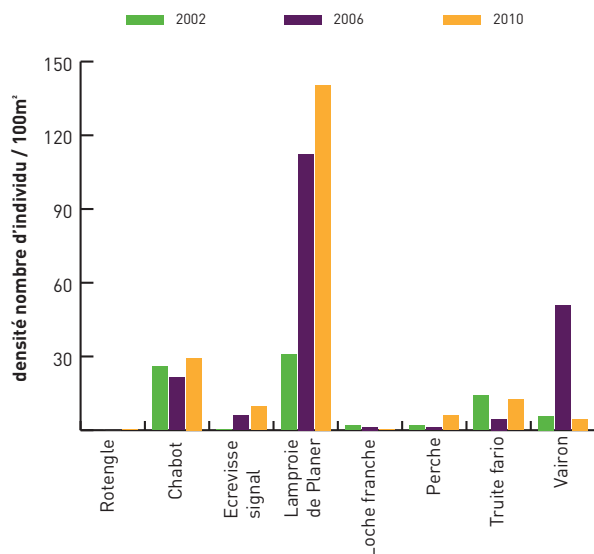
- 80 ha de prairies ont été contractualisées sur le site.
- 8 exploitants engagés durant 5 ans dans les mesures de gestion extensive des prairies (avec absence de fertilisation).



Suivis piscicoles

Pêche électrique : trois pêches réalisées 2002/2006/2010

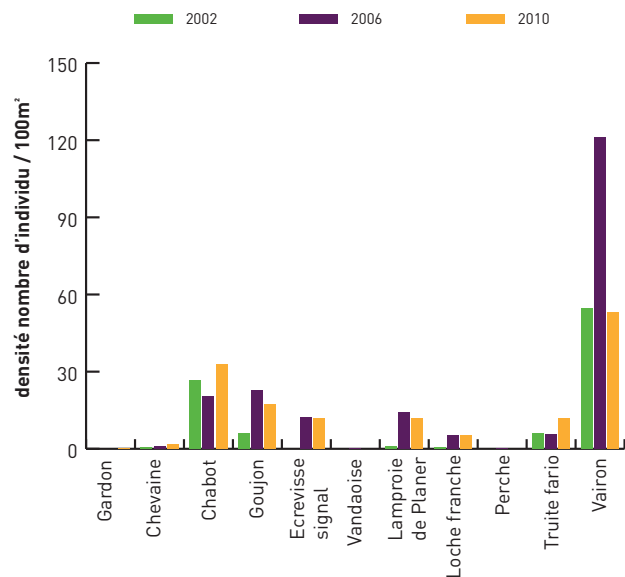
Afin d'évaluer l'impact des travaux sur les populations piscicoles, deux stations ont été suivies.



Inventaire piscicole sur L'Andainette à la Basse Verrerie (source hydorconcept)

On constate :

- Maintien des effectifs de chabot
- Augmentation des effectifs de lamproie de Planer
- Apparition de l'écrevisse du Pacifique



Inventaire piscicole sur L'Andainette au Pont de pierre (source hydorconcept)

Contact

Parc naturel régional Normandie-Maine

Maison du Parc BP 05
61320 CARROUGES

Animateur du site : Lucie SOUQUE

Tel : 02-33-81-75-75

Mail : natura2000@parc-normandie-maine.fr

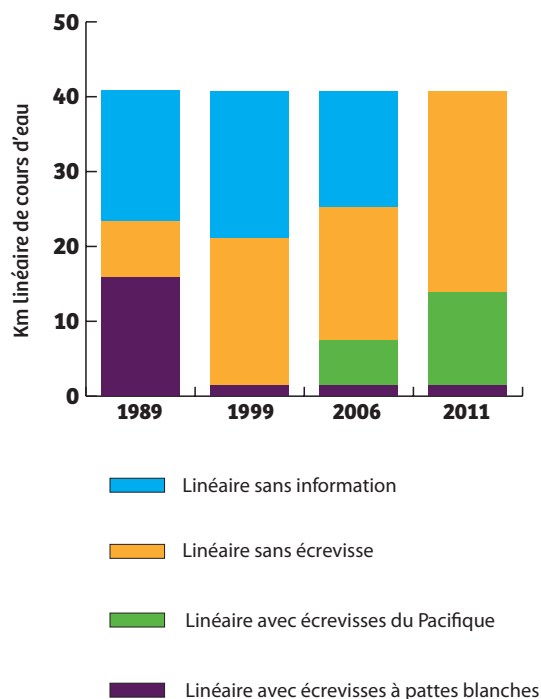
Plus d'informations : <http://pnr-normandie-maine.n2000.fr/>

Crédit photo : © Parc naturel régional Normandie-Maine

Suivis écrevisses

Afin d'évaluer la répartition des populations d'écrevisses à pattes blanches sur le bassin de L'Andainette, un inventaire exhaustif a été conduit sur l'ensemble du linéaire amont.

Inventaire des populations d'écrevisses sur le bassin de L'Andainette



Cette étude confirme qu'une seule population se maintient depuis 2002 sur un linéaire de 1,5 km. En 1989, elle était présente sur un linéaire total de 15 km. Les causes de cette régression ne sont pas encore identifiées mais plusieurs hypothèses peuvent être émises (pollution ponctuelle, maladie, ...). On constate également une forte progression de l'écrevisse du Pacifique (espèce invasive), absente jusqu'en 2002, elle est aujourd'hui présente sur plus de 12 km. A ce rythme, elle pourrait entrer en concurrence avec la dernière station d'écrevisses à pattes blanches d'ici 7 à 8 ans.

